



Vernířovice

Horská obec rozkládající se v souměrném údolí řeky Merty a Kamenitého potoka. Žádná jiná obec na Šumpersku není zaklíněná mezi tak vysoké hory jako Vernířovice. Ze tří stran je obklopují vrchy o výšce přes 1300 m n. m. Katastr Vernířovic je pokryt převážně lesy a v nejvyšších partiích holemi Hrubého Jeseníku. Západní hranici katastru tvoří Rudná hora, na severu přechází hranice na jižní svahy Mravenčnicku, Dlouhé stráně, Vřesník a Velkou Jezernou, odtud se stáčí k východu na Jelení hřbet, Břidličnou horu a dále k jihu na hřeben pokračující k Peci a na Ztracené skály. Na jihu je katastr ohraničen Suchým vrchem a Havraním vrchem.

Nejvyšším bodem obce je Jelení hřbet (1367 m n. m.) a nejnižší leží v místě, kde řeka Merta opouští obecní katastr (přibližně 440 m n. m.).

Vernířovice (Wermsdorf) se připomínají poprvé v roce 1558, kdy byly prodány Žerotínům, jedná se však o daleko starší hornickou osadu. V roce 1577 se uvádí počet obyvatel 25 usedlých. Patrně hlavním důvodem obnovy obce nebylo zemědělství, ale těžba železné rudy a dřevařství a výroby dřevěného uhlí. S Vernířovicemi je spojena smutná epizoda čarodějnických procesů v Podesní.

Na květnou neděli v roce 1678 byla v sobotínském kostele přistižena vernířovická žebračka Marina Shuchová při pokusu odnést svatou hostii. Tato událost roztočila spirálu inkvizičních procesů, které údajně trvaly až do roku 1692.

V roce 1739 měla obec již 1015 obyvatel. V té době byla v několika štolách v okolí obce těžena železná ruda. Významným zdrojem obživy byla těžba dřeva, které se plavilo po Mertě do Sobotína, a pálení dřevěného uhlí. Zemědělství a řemesla zde příliš neprosperovaly.

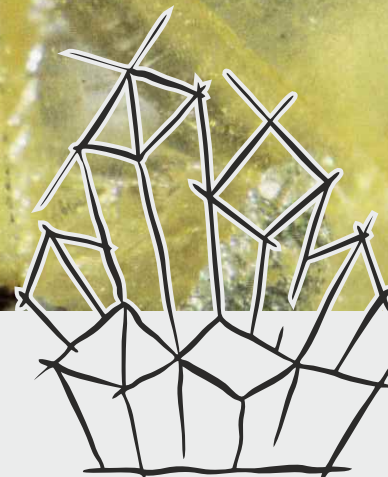

Součástí obce jsou její osady, respektive části, Svobodín, Kosaře a Sedmidvory.



Vernířovice uspěly v prestižní soutěži

Obec Vernířovice získala modrou stuhu, tedy 2. místo v soutěži Vesnice roku 2022 z celkem 176 přihlášených obcí z třinácti krajů České republiky.

Soutěž Vesnice roku je každoročně vyhlašována již od roku 1995 a probíhá ve dvou kolech – krajském a celostátním. Cílem této soutěže je především snaha povzbudit obyvatele venkova k aktivní účasti na rozvoji svého domova, ale také snaha vyzdvihnout všechny aktivity obce, jejich představitelů a občanů.



MINERALOGICKÁ NAUČNÁ STEZKA

mineralogikastezka.cz



Pfarrerb

Pfarrerb, nebo-li Farský vrch se nachází vlevo od silnice Sobotín – Skřítek. V terénu na svahu podél cesty jsou pozůstatky četných výkup, kterými byli v minulosti hledány pukliny a dutiny s minerály. Lokalita je známá nálezy vynikajících ukázek krystalů epidotu, prehnitu, diopsidu, albitu, adularu, titanitu, apatitu, stilbitu a heulanditu.



Smrčina

V opuštěné části zasypaného jámového lomu se pro potřeby železáren dříve těžil krupník. V okolí lomu se nachází tři kupy, které jsou zdrojem několika minerálů. V menším množství se v krupníku vyskytuje chlorit, dolomit, amfibol, magnetit, apatit, ilmenit, rutil, pyrit, titanit a zirkon.



Zadní hutisko

Bývalý lom, ve kterém se od 19. století do počátku 20. století těžil krupník. Krupník je přeměněná hornina, která obsahuje především mastek a dále příměsi chloritu, dolomitu a magnezitu.



Střelecký důl

Geologická lokalita v bývalém lomu, ve kterém jsou naleziště minerálů v pegmatitovém tělese. Leží asi 1,7 km východně od kostela v Maršíkově, na levém břehu bezejmenného potůčku v závěru údolí, které je označováno jako Střelecký důl. Lokalita se nachází na území obory, jejíž oplocení probíhá Střeleckým dolem.



Steinhübel

Lokalita nacházející se v okolí Maršíkova, vzdálená cca 200 metrů od lokality Rasovna. Mineralizaci v podobě amfibolitu najdete na nejvyšších místech nevelkých skalních útvarů. Na puklinách různých směrů pronikajících amfibolity a amfibolickými břidlicemi, se nalézá mineralizace alpského typu, typická pro okolí Sobotín a Maršíkova. Sbírat lze také vzorky s epidotem, diopsidem a albitem.



Rasovna

Na lokalitě nacházející se v Maršíkově nalezneme tři samostatné pegmatitové žíly, které se liší velikostí a stupněm přeměny. Všechny žíly protínají amfibolické až amfibol-biotitické ruly. Na všech třech žilách se nachází drobně zrnitý cukrovitý albit a je pro ně typická nepřítomnost primárních dutin. Z široké řady minerálů tu nacházíme především křemen, plagioklasy, muskovit, granát, 15 beryl a chryzoberyl.



Kožušná

Opuštěný lom, kde probíhala v 19. století a v první polovině 20. století průmyslová těžba. Z hornin se zde nachází především biotitické plagioklasové ruly a amfibolity i epidot-amfibolické břidlice.



Granátová skála

Naleziště se nachází asi 800 m severně od nádraží v Sobotíně a asi 400 m od Kamenitého kopce v Petrově nad Desnou. Tato lokalita je významná granátickými svory přecházející do kvarciticých svorů a svorových kvarcitů s polohami kvarcitů s čočkami sekrečního křemene. V podloží vystupují kvarcity, které obsahují kromě muskovitu také magnetit, hematit a rutil.



Víte, že ... Původní „MINERALOGICKÁ STEZKA SOBOTÍN - MARŠÍKOV“ je první svého druhu v ČR a byla slavnostně otevřena 16.zářím 1997.



Soutěž pro děti ... Vydejte se s dětmi „PERMONÍKOVOU DĚTSKOU STEZKOU“. Bavte se, dovádějte a za splnění úkolů získáte originální dárek!

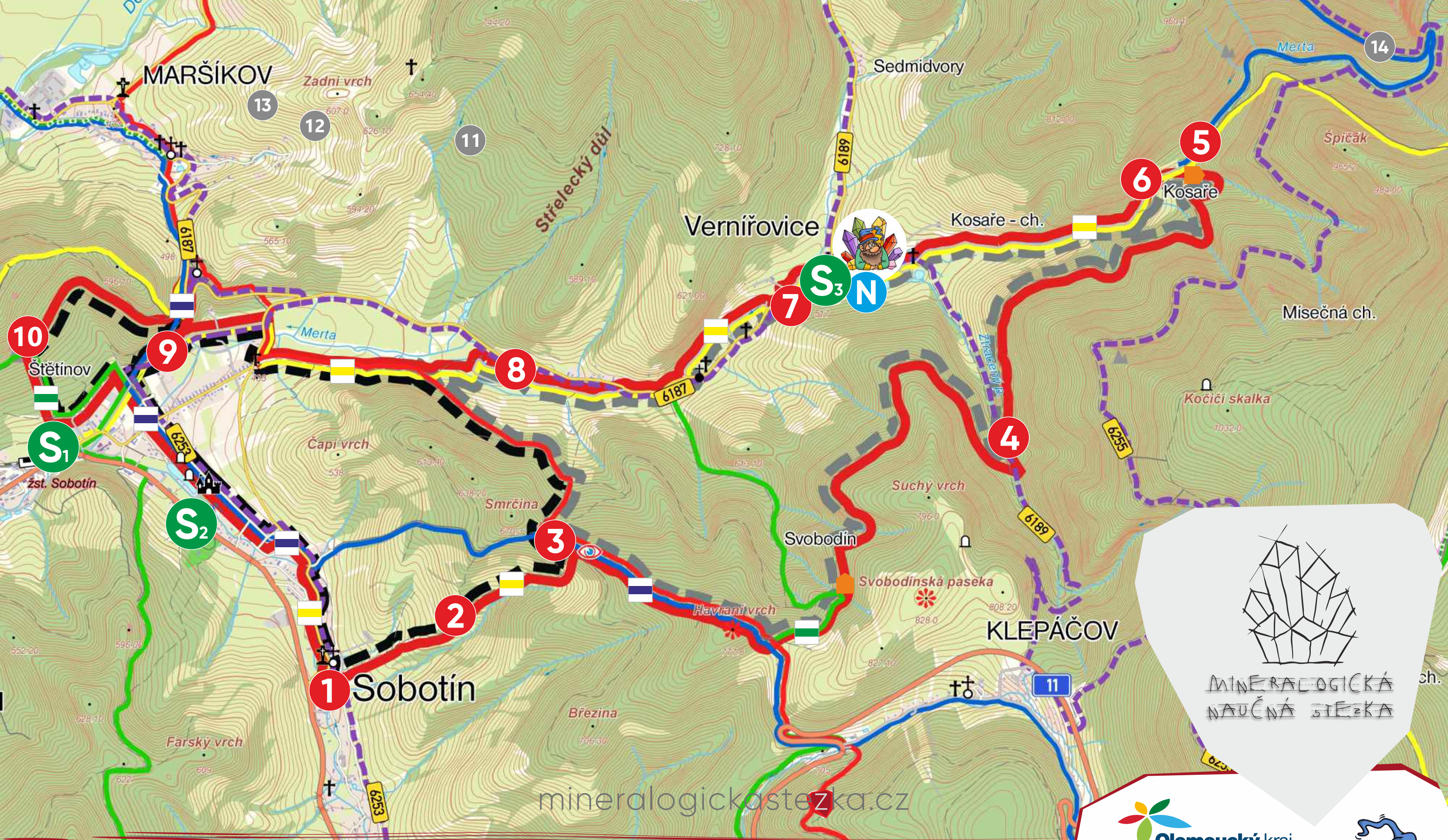


A nezapomeňte „přibalit“ své děti!
Čeká na ně zábavná „PERMONÍKOVÁ STEZKA“, která začíná u Obecního úřadu Vernířovice!



Vernířovice 53, 78815 Velké Losiny
podatelna@obec-vernirovice.cz
IČO: 60045493

www.obec-vernirovice.cz



mineralogickastezka.cz

- | | |
|----------------------------------------------------------------|----------------------------------------------------------------------------------------------------|
| 1 Kostel (Sobotín) | 9 Kožušná (původně malý lom na těžbu kamene) |
| 2 Pfarrerb (výkopy s minerály) | 10 Granátová skála (skalní útvar s nalezištěm) |
| 3 Smrčina (z části zasypaný jámový lom na těžbu mastku) | 11 Střelecký důl (bývalý lom s nalezištěm) |
| 4 Pod Prádlem (Vernířovice) | 12 Steinhübel (sběrové vrcholové naleziště) |
| 5 Kosaře (Zadní Hutisko – lom na těžbu mastku) | 13 Rasovna (naleziště s několika druhy vzácných minerálů) |
| 6 U Elektrárny (Jak se chovat k Jeseníkům) | 14 Zadní hutisko (naleziště) |
| 7 Povodňový park | S₁ Nástupní místo stezky u nádraží v Petrově nad Desnou (vlak, autobus, parking) |
| 8 U obory (Střelecký důl, Rasovna, Steinhübel) | |

- | |
|-------------------------------------------------------------------------------------------------------------------|
| S₂ Nástupní místo stezky u Motorestu Permonik (parking, restaurace) |
| S₃ Nástupní místo naučné stezky a dětské stezky u Obecního úřadu Vernířovice (autobus, parking) |
| N Nabíjecí stanice pro elektrokola |
| Neznačený úsek stezky bez turistické značky |
| MINERALOGICKÁ NAUČNÁ STEZKA |
| SOBOTÍNSKÝ OKRUH |
| VERNÍŘOVICKÝ OKRUH |
| PERMONÍKOVA DĚTSKÁ STEZKA |

Olomoucký kraj

Vernířovice

Projekt je realizován za finanční podpory Olomouckého kraje

Jeseníky LESVĚR Jeseníky